



Schweiz – wo die schönsten Berge rufen ...

Autorin Claudia Schreiter

Abb. 1

Abb. 1 Zürich. Wenn unser Freund von seinen Urlauben in der Schweiz berichtet, kommt er regelmäßig ins Schwärmen – von der Schönheit der Natur, den grünen Wiesen, den besonnenen Menschen und natürlich von den Bergen, den schier endlosen Bergen ... Für uns Grund genug, uns das kleine, beschauliche Land auf einer Rundreise auch einmal genauer anzuschauen. Gesagt, getan: Wir mieteten uns ein Wohnmobil und fuhren los, um auf Heidis Spuren die unterschiedlichsten Gipfel der Schweiz zu erklimmen.

Unser erstes Ziel führte uns jedoch zunächst an den Bodensee. Hier besichtigten wir Friedrichshafen, das vor allem durch sein Zeppelin-Museum bekannt ist, und Meersburg, das seinen Namen durch die älteste, bewohnte Burg Deutschlands erhalten hat. Diese beherbergt wahre Schätze aus dem Mittelalter. Neben dem Ritter- und Königssaal, der Folterkammer und dem Dagobertsturm sind hier auch die Lebensräume der Dichterin Annette von Droste-Hülshoff zu be-

sichtigen. Von Meersburg aus fuhren wir dann mit der Fähre an das andere Ufer des Bodensees, um die Insel Mainau zu erkunden. Die „Blumeninsel“ trägt ihren Namen zu Recht – überall blühen Rhododendren, Rosen, Orchideen und unzählige weitere Pflanzen in all ihrer Pracht, teilweise zurechtgeschnitten in bezaubernde Formen. Unweit vom Bodensee liegt Schaffhausen mit dem bekannten Rheinfall, der schließlich unser erstes Ziel in der Schweiz sein sollte. Mit einer



Abb. 2



Abb. 3

Höhe von 23 Metern und einer Breite von 150 Metern ist der Rheinfall der höchste Wasserfall Europas und lockt dementsprechend zahlreiche Touristen an. Auch wir ließen uns das Naturschauspiel nicht entgehen und sahen zu, wie pro Sekunde circa 373 Kubikmeter Wasser über die Felsen stürzten. Doch wir hatten noch viel vor und so zog es uns bald darauf weiter nach Zürich. Die größte Stadt der Schweiz wird seit Jahren als eine der Städte mit der weltweit höchsten Lebensqualität sowie den teuersten Lebenshaltungskosten gelistet – uns zeigte sie sich jedoch nur trist im Regen, sodass wir ziemlich schnell die Flucht ergriffen und weiter nach Luzern fuhren. Diese Stadt liegt malerisch am Vierwaldstättersee umgeben von Bergen und darf sich der ältesten Holzbrücke der Welt rühmen. Doch neben dieser einzigartigen, bemalten Kapellbrücke und der beschaulichen Altstadt hat Luzern auch das vielseitigste Verkehrsmuseum Europas mit einer sehr

großen Sammlung an Lokomotiven, Autos, Schiffen und Flugzeugen zu bieten, das wir uns natürlich unbedingt ansehen mussten. Am nächsten Tag ging es dann mit der Seilbahn hinauf auf den 2.128 Meter hohen Pilatus, von dem man eine fantastische Rundsicht auf den Vierwaldstättersee hat. Da dies selbstverständlich nicht der einzig besichtigte Berg bleiben sollte, rief bereits einen Tag später der Rigi, auch „Königin der Berge“ genannt. Der höchste Gipfel ist mit einer Höhe von 1.797 Metern die Rigi-Kulm, normalerweise ein beliebtes Ausflugsziel für Touristen. Da wir jedoch Pech mit dem Wetter hatten, standen wir fast allein auf dem Massiv, bevor wir ernüchert mit der Zahnradbahn durch Regen und Nebel wieder nach unten fuhren. Auf besseres Wetter hoffend stiegen wir wieder in unser Wohnmobil und machten uns auf durch Brig und das malerische Binntal Richtung Zermatt.

Abb. 2_ Blick vom Pilatus auf den Vierwaldstättersee.

Abb. 3_ Luzern.



Abb. 4



Abb. 5

Das Matterhorn – Höhepunkt der Reise

Von Zermatt hatten wir schon viel gehört: Der bekannte autofreie Ferienort liegt am Fuße des Matterhorns und zieht jedes Jahr Tausende Touristen aus der ganzen Welt an. Auch wir wurden nicht enttäuscht und wurden – nachdem wir wie alle vom „Vorort“ Täsch mit dem Zug angereist sind – gleich in den angenehmen Trubel Zermatts hineingezogen. Obwohl das typische Bild eines Walliser Bergdorfs nur noch im Ortskern wiederzufinden ist, blieb der Ort vor größeren Bausünden verschont. Holzhäuser mit blumengeschmückten Balkons, kleine Elektroautos, Pferdekutschen und Souvenirshops bestimmen stattdessen das Stadtbild. Und hoch über dem Tal thront das Matterhorn – Wahrzeichen der Schweiz, meistfotografierte Touristenattraktion und einer der bekanntesten Berge der Welt. Im Ort hat man den besten Blick auf das Matterhorn vom Fluss Matter Vispa, der sich gemütlich durch Zermatt schlängelt. Hier stehen zahlreiche Japaner und andere Touristen und warten teilweise sehr lange, bis sich die üblichen Wolken um den gigantischen Berg wieder verziehen, um endlich ein Foto machen zu können. Uns hielt es nicht lange im Städtchen – wir wollten hoch hinaus auf den Gipfel. Da dieser 4.478 Meter hoch ist und natürlich nur von Profibergsteigern erklimmt werden kann, wichen wir zunächst auf die Seilbahn aus. Mit dem „Matterhorn Express“ fuhren wir fast eine Stunde hinauf zum



Abb. 6



Abb. 7



Abb. 8

„Kleinen Matterhorn“ (Matterhorn glacier paradise) auf eine Höhe von 3.820 Meter ü.M. Das beeindruckende Panorama reicht hier von den Schweizer über die französischen Alpen bis in die italienische Po-Ebene.

Am nächsten Tag nahmen wir die Gornergratbahn, eine der ältesten elektrischen Gebirgs-Zahnradbahn der Schweiz, um auf dem Gornergrat den Panoramablick auf den Gornergletscher und das Monte-Rosa-Massiv zu genießen. Wir wurden mit strahlendem Sonnenschein und einem freien Blick auf das Matterhorn belohnt. Nun hatten wir Blut geleckt und wollten unbedingt noch auf die dritte mögliche Station um Zermatt – das Rothorn. Also fuhren wir am nächsten Tag wieder mit der Seilbahn. Von der Bergstation liefen wir schließlich zum Stel-

lisee – eines der bekanntesten und schönsten Matterhornmotive überhaupt. Glücklicherweise wanderten wir dann weiter über Findeln hinunter ins Tal nach Zermatt – ein Ausflug, der sich wirklich gelohnt hat.

St. Moritz, Pontresina und Diavolezza

Fasziniert von den vielen Eindrücken fuhren wir am nächsten Tag mit dem Wohnmobil weiter Richtung St. Moritz. Da der bekannte Touristenort für die Schönen und Reichen auf 1.800 Meter Höhe liegt, war es dementsprechend frisch und ungemütlich. Wir hatten uns von der Stadt, die im Winter sicherlich attraktiver ist, definitiv mehr versprochen und fuhren bald einige Kilometer weiter nach Pontresina. Auch dieser Ort ist eher für seine Wintersportmöglichkei-

Abb. 4_ Matterhorn.

Abb. 5_ Matterhorn mit Stellisee.

Abb. 6_ Gornergratbahn.

Abb. 7_ Zermatt.

Abb. 8_ Blick auf das Dorf Findeln.

Abb. 9_ Plateau Monte Rosa.



Abb. 9

© Peter-Wey



Abb. 10

Abb. 10_ Piz Palü und Moteratsch-Gletscher, Blick vom Diavolezza.

Abb. 11_ Schaukäserei.

Abb. 12_ Park auf der Insel Isola Bella im Lago Maggiore.

Abb. 13_ Comer See.



Abb. 11



Abb. 12



Abb. 13

ten bekannt. Ganz in der Nähe wartete jedoch ein Geheimtipp auf uns – das malerische Morteratschtal mit grünen Wiesen, dem gleichnamigen Gletscher und einer kleinen Schaukäserei, die für Jung und Alt ein lohnenswertes Ziel ist.

Einen Gipfel mussten wir in dieser Gegend allerdings auch noch „mitnehmen“ – den Berg mit dem teuflisch guten Namen Diavolezza. Er hat eine Höhe von 2.978 Metern und ist durch eine Kabinenseilbahn ganzjährig erschlossen. Oben angekommen, waren wir begeistert von der Aussicht auf den Piz Palü, einer der schönsten und bekanntesten Berge der Welt. Dies war ein würdiger Abschluss für unsere „Bergtour“ und so machten wir uns nach einem kurzen Abstecher zur Bogenstaumauer, die als Filmkulisse für James Bond diente, weiter auf den Weg Richtung Lago Maggiore und Comer See nach Italien, um endlich ein bisschen Sonne zu erhaschen.

Oberitalienische Seen

Eigentlich soll am Lago Maggiore ganzjährig mildes Mittelmeerklima herrschen, aber der Wettergott war uns in diesem Urlaub anscheinend nicht wohlgesonnen. So sahen wir vor Nebel und Regen kaum das andere Ufer des Sees und konnten dessen Schönheit nur erahnen. Trotzdem nutzen wir die Zeit für einen Bootsausflug auf die Isola Bella, eine kleine Insel mit einem sehenswerten Palast.

An unserem letzten Urlaubsziel – dem Comer See – hatten wir schließlich ein bisschen mehr Glück. Obwohl die Wasserqualität an vielen Stellen zu wünschen übrig ließ, wir mit dem Wohnmobil auf der engen Seestraße kaum einen Parkplatz fanden und leider auch George Clooney, der dort ein Feriendomizil besitzt, nicht zu Gesicht bekamen, kam wenigstens die Sonne heraus, sodass uns ein abschließendes Bad doch noch versöhnlich stimmte.

Kontakt **cosmetic** dentistry

Wolfram Schreiter

4solutions MEDIA
Fockestraße 6
04275 Leipzig
Tel.: 0341 9096900
Fax: 0341 9096969
E-Mail:
info@4solutions-media.de
www.4solutions-media.de

Infos zum Autor



ab **99,-€**
pro Veneer!

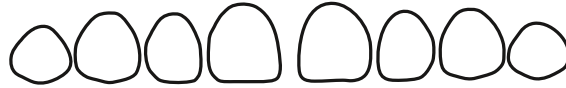
BriteVeneers® to go

Das Vollkeramik Instant Veneersystem in drei Farben, Größen und Formen.

Formen

Größen

I trapezförmig OK



L



M

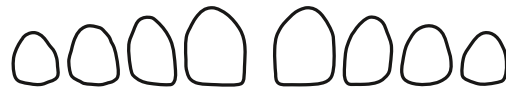


S

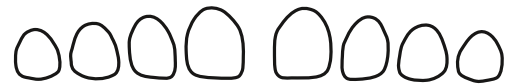
I rechteckig OK



L



M



S

I quadratisch OK



L



M



S

Fordern Sie
jetzt unsere
Schablonen an!

Faxantwort

0341 48474-600

Ja, ich möchte Informationsmaterial anfordern!

Stempel

Name | Vorname

E-Mail-Adresse (Bitte angeben!)